La Svizzera

Geografia

Viaggio, per immagini, alla scoperta delle bellezze naturali (e non...) nel Paese di Guglielmo Tell.

Piano dell'opera:

		Pag.
2.	Il territorio	1
2.1	Le montagne	10
2.2	I laghi e i fiumi	21
2.3	Le città e la campagna	17
2.4	I castelli: sentinelle della storia	11
	totale	60

2.1 - Le montagne

Geograficamente al centro dell'Europa occidentale, la Svizzera occupa un territorio in prevalenza ***montuoso****, tipicamente alpino.*

Ed.: Phot. Franco-Suisse, Berne.
Em.: Svizzera, 23.09.1971
Veduta delle Alpi svizzere.
Les Diablerets.
Obl.: LES DIABLERETS, 27. 9. 80

Paese completamente interno e lontano dal mare, comprende tre principali aree geografiche che l'attraversano con direzione nord-est sud-ovest: la fascia superiore è occupata dal ***Giura****, con le sue lunghe e regolari catene allineate al confine nord-occidentale.*



Ed.: Deriaz Baulmes
Em.: Svizzera, 25.09.1978
«Il Giura» 23° cantone
della Confederazione.
Obl.: DELÉMONT, 25.-9.78-



*La **Svizzera centrale** è quella occupata dall'Altopiano svizzero (30% del territorio) ed è la zona più popolata, ospitando quasi tutte le principali città.*

Ed.: Verlag Engelberger, Stansstad.
Em.: Svizzera, 1975
Paesaggi caratteristici svizzeri.
Svizzera centrale.
Obl.: BÄCHLI, 20. 9. 77 -

*La fascia inferiore è rappresentata dalle **Alpi**, con aspri massicci e rilievi che si elevano spesso oltre i 3-4000 metri, in parte ricoperti da **ghiacciai e nevi perenni** (si estende su circa il 60 % del territorio elvetico).*

Ed.: Hchgebirgsserie Gebr. Wehrli,
Bendlikon, Zürich. Phot. Dr. Brun
Em.: Svizzera, 22.05.1992
«Proteggete le Alpi».
Emissione congiunta con l'Austria.
Obl.: CHUR, 22.5.1992

*I versanti settentrionali delle **Alpi** per lungo tratto rappresentano il confine con gli Stati vicini: il **Monte Bianco** fa da spartiacque con la Francia.*



Ed.: Combier Imprimeur Mâcon
Em.: Francia, 17.07.1965
Inaugurazione del traforo del Monte Bianco
Obl.: CHAMONIX MT BLANC, 23 - 5 1986

Ed.: L. Butner, phot., Villars s. Ollon
Em.: Francia, 25.08.1984
25° Congresso internazionale di Geografia a Parigi.
Obl.: CHAMONIX MT BLANC - SAVOIE, 27 -II 1984

*Il **Cervino** (o **Matterhorn**) ed il massiccio del **Monte Rosa** segnano il confine con l'Italia.*

Ed.: BURGY, LITH., LAUSANNE.
Em.: Svizzera, 01.06.1965
Centenario della prima ascensione del Cervino
Obl.: ZERMATT, 15. II. 66

Ed.: C.A.I. Varallo
Em.: Italia, 04.09.1993
Centenario della costruzione della Capanna osservatorio «Regina Margherita».
Obl.: ALAGNA VALSESIA (VC)
4 · 9 · 1993

Ed.: Comm.
Em.: Svizzera, 01.05.1941
Posta aerea.
Vedute diverse e aereo in volo.
Obl.: JUNGFRAUJOCH, 16. VII. 48

*Interamente in territorio svizzero si ergono oltre i 4000 m. alcuni massicci delle Alpi interne: la **Jungfrau** ed il **Finsteraarhorn**.*

Ed.: PHOTOGLOB CO. ZÜRICH.
Em.: Svizzera, 26.09.1966
Monte Finsteraarhorn.
Obl.: GRINDELWALD, -3.-1. 90-

Ed.: PHOTOGLOB CO., ZÜRICH.
Em.: Svizzera, 19.03.1962
Funivia della Jungfrau.
Obl.: JUNGFRAUJOCH, 31. 8. 82

*La **Jungfrau** ospita la famosa ferrovia. Costruita nel 1896-1912 è la ferrovia più alta d'Europa, con rampe a cremagliera della pendenza del 25%; sale tra verdi prati con vista superba dalle vicine vette fino ai Vosgi e alla Foresta Nera.*

Ed.: J. Braunwarth/Photoworld
Grindelwald.
Em.: Svizzera, 09.05.2006
Le bellezze della Svizzera.
Panorama delle montagne svizzere.
Obl.: JUNGFRAUJOCH, -9.-5.06-

Ed.: Comm.
Em.: Svizzera, 28.04.1975
Europa. Dipinti.
Ferdinand Hodler (1853-1918)
Der Mönch, 1914.
Kunstmuseum, Olten
Obl.: OLTEN, 22.- 9. 75-



*Le grandi vette della Svizzera sono state spesso fonte di ispirazione per numerosi **artisti**, sia svizzeri che stranieri.*

***Ferdinand Hodler** traspose su tela la maestosità del Mönch.*

*Una serata di tempesta sullo sfondo della stessa montagna ispirò a **Mary Shelley** la trama per il suo "Frankestein".*

Ed.: Photoglob Zürich/Vevey
Em.: Svizzera, 06.09.2007
La Svizzera vista da artisti stranieri.
Paesaggi svizzeri fonte d'ispirazione di scrittori e poeti inglesi, fotografati da James Peel.
Mönch.
Obl.: BEATENBERG, -6.9.07-



Notevole è l'estensione delle superfici coperte da ghiacciai e nevi permanenti. Nel massiccio della Jungfrau si trova il ***ghiacciaio di Aletsch****, il più grande d'Europa.*

Ed: Photo Klopfenstein, Adelboden.
Em.: Svizzera, 09.09.2003
UNESCO. Patrimonio mondiale.
Località svizzere. Jungfrau-Aletsch-Bietschhorn.
Obl.: JUNGFRAUJOCH, -9.-9.03-

Montagna della Svizzera centrale, con il caratteristico aspetto frastagliato delle sue vette e nevi perenni ai suoi piedi è il ***Gross Spannort****.*



Ed.: Robert Hess, Engelberg.
Em.: Svizzera, 21.09.1972
Serie di propaganda.
Monti Spannörter.
Obl.: ENGELBERG, 19.-4. 85-

Ed.: Foto-Flury Pontresina.
Em.: Svizzera, 14.09.1970
Serie di propaganda.
Monte Piz Palù.
Obl.: PONTRESINA, 19.1190

*Anche in Engadina esiste un maestoso paesaggio di carattere glaciale, rappresentato dal **gruppo del Bernina** con i ghiacciai del **Pizzo Palù** e del **Morteratsch**, quest'ultimo oggetto di studio sullo scioglimento dei ghiacciai alpini.*

Ed.: Wehrli A.-G., Kilchberg, Zürich.
Em.: Svizzera, 05.03.2009
Campagna per la protezione
dei ghiacciai.
Obl.: PUNTRASCHIGNA, 5.3.2009

Tra tante cime si aprono
ampie e profonde vallate.



Ed.: Verlag Otto Furter, Davos.
Em.: Svizzera, 31.05.1952
Pro Patria. 6° centenario
dell'entrata di Glarus e Zug
nella Confederazione.
Laghi e corsi d'acqua. Moesa.
Obl.: MESOCCO, -1.VIII.52-

Ed.: Foto Willy Tannaz Locarno.
Em.: Svizzera, 01.06.1954
Pro Patria.
Vedute diverse. Fiume Maggia.
Obl.: BIGNASCO, 1.VI.54

2.2 - I laghi e i fiumi

Ed.: PHOTOGLOB CO. ZÜRICH.
Em.: Svizzera, 17.02.1983
Segni zodiacali e paesaggi.
Wetterhorn.
Obl.: HALISBERG REUTI, 23.11.90 -

*La Svizzera, il paese delle **montagne**, è anche il paese dell'**acqua**.*

Ed.: Photoglob Zürich/Vevey.
Em.: Svizzera, 09.05.2001
Europa. L'acqua, ricchezza naturale.
Obl.: NEUHAUSEN AM RHEINFALL, -9.-5.01-



Ed: Phot E Gyger - Adelboden
Em.: Svizzera, 02.11.1936
Vedute. Staubbach, cascate.
Obl.: LAUTERBRUNNEN, 20. II. 51

Dall'alto dei monti l'acqua scende ad alimentare fiumi e laghi, disegnando talvolta spettacolari ***cascate****.*

Ed.: Photoglob - Wehrli AG., Zürich.
Em.: Svizzera, 01.06.1954
Pro Patria. Vedute diverse.
Cascate nelle gole del Taubenloch.
Obl.: BIEL/BIENNE: BÖZINGEN, -1.VI.54 -

Ed: ARNOCARPI - BELLINZONA
Em.: Svizzera, 16.12.1991
Paesaggi. Laghi alpini.
Obl.: S. BERNARDINO, 16. 12. 91 -

*La notevole abbondanza di **bacini lacustri**, costituisce una delle principali attrattive del **paesaggio elvetico**.*

La loro origine è principalmente di natura glaciale (Pleistocene).



Ed.: J. Gaberell, Photograph. - Anstalt, Thalwil - Zürich
Em.: Svizzera, 31.05.1952
Pro Patria. 6° centenario dell'entrata di Glarus e Zug nella Confederazione.
Laghi e corsi d'acqua. Lago Marjelen.
Obl.: FIESCH, 31. V. 52



I bacini più estesi sono in genere condivisi, anche per la loro posizione marginale, con i Paesi confinanti: il ***lago di Lugano*** *è uno di questi.*

Ed: A. Veronesi, Lugano
Em.: Svizzera, 01.12.1929
Pro Juventute. Lago di Lugano.
Obl.: LUGANO, -1.XII.29.-

Ed.: Comm.
Em.: Svizzera, 17.09.1938
Chiesa di Castagnola e lago di Lugano.
Obl.: CASTAGNOLA, -1. II. 49-

Sempre sul ***lago di Lugano*** *si affaccia* ***Campione d'Italia****, una enclave italiana in territorio svizzero.*

Ed: Guggenheim & Co., Zürich
Em.: Campione d'Italia, 07.09.1944
Vedute di Campione e opere dei maestri campionesi. Madonna dei Ghirli.
Obl.: CAMPIONE D'ITALIA, 24. -7. 47

Questo Comune della provincia di Como fu l'unico a staccarsi dalla Repubblica Sociale, grazie alla sua posizione isolata dall'Italia ma anche su sollecitazioni della CIA statunitense, che qui poté allestire una base senza coinvolgere la neutrale Svizzera. Interrotto il traffico postale con la RSI dal febbraio 1944, per la posta diretta in Svizzera e il resto del mondo i campionesi facevano ricorso all'ufficio di Lugano finché, a seguito di un accordo con le Poste elvetiche ottenuto con l'appoggio della legazione italiana a Berna, dal maggio 1944 l'ufficio di Campione ebbe uno status del tutto particolare: per la Svizzera e il Liechtenstein utilizzava propri francobolli, annullandoli con uno speciale bollo figurato; per gli altri paesi usava invece francobolli elvetici, che venivano annullati in transito a Lugano. Tale situazione restò in vigore fino al maggio 1952.

Un altro grande lago al confine tra i due Paesi è il ***lago Maggiore****.*

Ed.: Brunner & C. , Como
Em.: Italia, 09.06.1975
Turistica. Isola bella.
Obl.: ISOLA BELLA, - 9. - 6. 1975

*Il lago di **Ginevra** o **Lemano** segna per lungo tratto il confine tra la Svizzera e la Francia.*



Ed: E. Löpfe-Benz AG Rorschach
Em.: Svizzera, 15.03.1948
Vedute. Castello di Chillon.
Obl.: MONTREUX, 30. V. 52

Ed.: Photoglob Zürich
Em.: Svizzera, 02.09.2011
Panorama della zona vinicola
di Lavaux, sul lago Lemano.
Obl.: Vevey Lavaux, 9. 9. 2011

Ed: Foto: Achim Mende, D-Überlingen
Em.: Svizzera, 12.05.2016
Lago di Costanza.
Obl.: ROMANSHORN, 12. 5. 2016

*Il grande **lago di Costanza** fa da confine, a nord-est, tra la Svizzera, la Germania e l'Austria.*

*Anche il lago di Costanza, come tutti gli altri grandi laghi, è solcato da **rotte sia turistiche che commerciali.***

Ed.: Photo und Verlag E. Baumann,
8400 Winterthur
Em.: Svizzera, 09.03.1978
Esposizione nazionale filatelica
«LEMANEX 78» a Losanna.
Battelli dei laghi svizzeri.
Obl.: ROMANSHORN, - 9. - 5. 78 -

Ed: Comm.
Em.: Svizzera, 01.06.1954
Pro Patria. Vedute diverse.
Lago di Neuchatel.
Obl.: AUVERNIER, -1. VI. 54 -

*Interamente svizzeri sono altri grandi laghi: quello di **Neuchatel** e di **Biel**.*



Ed.: Photoglob - Wëhrli AG., Zürich
Em.: Svizzera, 01.06.1955
Pro Patria. Vedute diverse.
Lago di Biel/Bienne.
Obl.: LIGERZ, 17. VI. 55

Ed: Comm.
Em.: Svizzera, 01.06.1954
Pro Patria. Vedute diverse.
Lago di Sils.
Obl.: SILS/SEGL-MARIA, 22.VIII.54 -

*Più piccoli laghi interni, non meno suggestivi, sono quelli di **Sils**, nell'Alta Engadina, abitata da popolazioni di lingua ladina, e quello di **Ägeri**, non lontano da Schwyz.*

Ed.: Photoglob - Wëhrli AG., Zürich
Em.: Svizzera, 01.06.1955
Pro Patria. Vedute diverse.
Lago di Äegeri.
Obl.: UNTERÄGERI, 1. VI. 55 -

A est del lago di Zurigo, sulla strada che conduce nel Lichtenstein, ci si imbatte nel ***lago di Walen: Weesen*** *è una piccola località climatica e turistica che si affaccia sulle sue sponde.*

Ed: H. Schönwetter, Photogr. Glarus (Schweiz)
Em.: Svizzera, 01.06.1956
Pro Patria. Vedute diverse. Lago di Walen.
Obl.: WEESEN, -1. VI. 56

Più avanti, ma più in quota, ***Unterwasser*** *è un'altra stazione sia estiva che invernale sulle rive del laghetto di* ***Gräppelen****.*

Ed.: Photoglob - Wëhrli AG., Zürich
Em.: Svizzera, 01.06.1955
Pro Patria. Vedute diverse.
Centenario del Politecnico di Zurigo.
Lago di Gräppelen.
Obl.: UNTERWASSER, 22. VI. 55

A pochi chilometri a nord di Zurigo si trova il piccolo ma suggestivo ***lago di Katzen****, meta turistica.*

Ed: Photo & Verlag Marguerite Hadorn
Em.: Svizzera, 01.06.1956
Pro Patria. Vedute diverse. Lago di Katzen.
Obl.: ZÜRICH, -1. VI. 56 -

Nel Giura occidentale, al confine con la Francia, scorre il ***fiume Doubs*** *che forma il piccolo* ***lago dei Brenets****, le cui rive, inizialmente piatte, diventano ripide rive di bianche rocce calcaree alte fino a 80 metri.*

Ed.: Photoglob - Wëhrli A.-G., Zürich
Em.: Svizzera, 31.05.1952
Pro Patria. 6° centenario dell'entrata di Glarus e Zug nella Confederazione. Laghi e corsi d'acqua. Doubs.
Obl.: LES BRENETS, 31. V. 52 ·



Ed: O. Baur, Stella - Photo, Einsiedeln
Em.: Svizzera, 01.06.1953
Pro Patria. 6° centenario dell'entrata di Berna nella Confederazione.
Vedute diverse. Lago di Sihl.
Obl.: EINSIEDELN, - 1. IX. 53 -

*Oltre a questi vanno ricordati numerosi **bacini artificiali**, creati per la produzione di **energia elettrica**, il maggiore dei quali è il **Sihlsee**, nel cantone di Schwyz, creato nel 1932-37.*

Ed.: Comm.
Em.: Svizzera, 01.08.1949
Tecnica e paesaggi.
Linea ad alta tensione.
Obl.: SUHR, - 1. II. 50



Ed: Fot. W. Borelli, Airolo
Em.: Svizzera, 16.09.1976
Serie di propaganda. S. Gottardo.
Obl.: S. GOTTARDO, 16. 9. 76



Si trova in territorio elvetico uno dei maggiori spartiacque della regione alpina: il ***massiccio del San Gottardo.***

Ed.: Musée du St. Gothard
Em.: Svizzera, 12.05.1998
Pro Patria. Sul San Gottardo.
Obl.: S. GOTTARDO, 20. 5.98-

Ed: Comm.
Em.: Svizzera, 01.06.1956
Pro Patria. Vedute. Fiume Reno.
Obl.: TRIN, - 2. VI. 56

*Da esso hanno origine due dei principali fiumi europei: il **Reno**, tributario del mare del Nord, e il **Rodano**, tributario del Mediterraneo.*

Ed.: Phot. Perrochet, Lausanne
Em.: Svizzera, 01.06.1956
Pro Patria. Vedute. Fiume Rodano.
Obl.: St . MAURICE, - 2. VI. 56

Ed: Photoglob - Wëhrli AG., Zürich
Em.: Svizzera, 01.06.1953
Pro Patria. 6° centenario dell'entrata
Di Berna nella Confederazione.
Vedute diverse. Reuss, rapide.
Obl.: GOSCHENEN, - 1. VI. 53 -

*Dal massiccio del San Gottardo origina anche la **Reuss** che, dopo aver percorso nel primo tratto **gole selvagge**, bagna **Lucerna** e quindi sfocia nell'Aare.*

Ed.: PHILSWISS by KeyColor
Em.: Svizzera, 10.05.1960
Messaggeri di epoche passate o edifici
storici di città svizzere.
Ponte a Lucerna.
Svizzera, 07.09.1993
Pro ricostruzione del Ponte della
Cappella a Lucerna. Veduta del Ponte.
Obl.: LUZERN, 18. -2. 94 -

Nel Ticino, oltre al tratto svizzero dell'omonimo fiume che scende fino a Locarno e Ascona, dove alimenta il lago Maggiore, numerosi torrenti percorrono le rispettive valli con, a volte, scorci molto suggestivi come la ***valle Verzasca*** *con il* ***ponte medievale a doppia arcata di Lavertezzo.***



Ed: JMS EDITION S.A., Gandria
Em.: Svizzera, 10.09.1991
Ponti. Lavertezzo.
Obl.: LAVERTEZZO, 10. - 9. 91 -

Nei Grigioni, il ***fiume Inn*** *nasce dal massiccio del Bernina e si dirige poi verso est,* ***attraverso l'Engadina****, in territorio austriaco.*

Ed.: Photo und Verlag Hans Steiner, St. Moritz
Em.: Svizzera, 02.05.1977
Europa. Vedute. Alta Engadina.
Obl.: SILS/SEGL BASELGIA, - 2. 5. 77 -

Il Reno: fiume d' Europa

*Il **fiume Reno** è uno dei maggiori e più importanti fiumi europei, con una lunghezza di 1326 Km.: fu veicolo di civiltà nelle passate epoche storiche, specialmente per la sua posizione di confine tra il mondo germanico e quello latino e via di comunicazione tra le valli alpine ed il mare del Nord.*

Ed: Farbaufnahme und Verlag:
Foto Branz, Lustenau
Em.: Austria, 08.05.1992
Centenario dell'accordo austro-
-svizzero per la regolazione del
Fiume Reno. Draga sul Reno.
Obl.: LUSTENAU, 8.5.1992

*Per un tratto segna il confine con l'**Austria**, per poi gettarsi nel **lago di Costanza**.*

Ed: Foto Gross, St. Gallen - St. Fiden
Em.: Svizzera, 05.05.1993
Regione europea del lago di Costanza.
Emissione congiunta con Austria
e Germania.
Obl.: WINTERTHUR, 5. Mai 93

Ed: PVK Z
Em.: Svizzera, 15.03.1948
Vedute. Reno, cascata.
Obl.: SCHAFFAUSEN, 24 VIII 54

All' uscita dal lago bagna Sciaffusa: spettacolari nelle sue vicinanze le ***famose cascate.***

Ed: Foto und © Ernst Müller, Neuhausen am Rheinfall
Em.: Svizzera, 05.03.2015
Cascate del Reno a Sciaffusa.
Obl.: NEUHAUSEN AM RHEINFALL, -5. -3. 15-



Proseguendo nel suo corso, sul confine svizzero-tedesco, tocca antichi borghi che richiamano la civiltà medievale, sorti nell'area in cui Roma aveva posto il « limes » dell'impero: ***Stein*** *(Svizzera) e* ***Bad Sackingen*** *(Germania), avvicinati da un* ***antico ponte coperto****.*

Quindi raggiunge ***Basilea****.*

Ed: Photo: © Bernadette Baltis, Uerikon/Stäfa
Em.: Svizzera, 04.09.2008
Antichi ponti sul Reno di Bad Sac kingen (Germania) e Stein (Svizzera).
Emissione congiunta con la Germania.
Obl.: STEIN, - 4. - 9. 08 -

Ed: Photoglob Zürich
Em.: Svizzera, 08.05.2009
Pro Patria. Itine rari culturali della Svizzera «sulle orme della storia, strada facendo», via Rhenana.
Obl.: BASEL, 11. - 6. 09

*A **Basilea** il Reno presenta un **grande porto fluviale**, l'unico contatto della Svizzera con il mare.*

Ed: Photoglob - Wehrli AG., Zürich
Em.: Svizzera, 01.08.1949
Tecnica e paesaggi. Porto fluviale a Basilea.
Obl.: BASEL, - 4. I. 50 -

*Quindi cambia bruscamente direzione, dirigendosi a nord; bagna successivamente **Strasburgo**, altro importante porto fluviale (francese).*

Ed: N. - G.
Em.: Francia, 06.10.1956
Realizzazioni tecniche francesi.
Porto di Strasburgo.
Obl.: STRASBOURG, 6 OCT. 1956

L' importanza del fiume è soprattutto di natura economica: la facilità della ***navigazione renana*** *favorì, fin dal medioevo, la prosperità di città e campagne poste lungo le sue rive o nelle sue vicinanze.*

Una apposita commissione internazionale regola tale navigazione e ne stabilisce i principi.

Ed: Photo. F. Perret - Impression Offset Fiedler S.A.
La Chaux-de-Fonds
Em.: Svizzera, 15.03.1954
Serie di propaganda. Navigazione sul Reno.
Obl.: BERNE, 15. III.54

Entrato nel territorio dei ***Paesi Bassi****, il Reno si getta nel mare del Nord con un delta molto ramificato.*

Ed: gebr. spanjersberg rotterdam antwerpen
Em.: Olanda, 05.06.1976
175° anniversario della Camera di commercio di Maastricht. Mappa della C.d.c.
Obl.: ROTTERDAM, - 5. VI. 79 -

2.3 - Le città e la campagna

Ed.: PHILSWISS by Baumann
Em.: Svizzera, 22.06.1984
Esposizione filatelica nazionale «NABA '84» a Zurigo.
Panorama di Zurigo.
Obl.: ZÜRICH, 24. Juni 1984

*L'insediamento urbano si concentra in alcune grandi città. La più importante e popolosa città della Svizzera è **Zurigo**, capoluogo del cantone omonimo, situata all'estremità settentrionale del suo lago e sulla sponda del fiume Limmat.*

Per le sue attività industriali è diventata il cuore economico della Confederazione ed uno dei gangli vitali d'Europa.

*E' sede di una delle più importanti Università della Svizzera, fondata nel 1832, e del **Politecnico federale**.*

Ed.: Photoglob - Wehrli AG. Zürich
Em.: Svizzera, 01.06.1955
Pro Patria. Vedute diverse.
Centenario del Politecnico di Zurigo.
Obl.: ZÜRICH, 18.VIII.55 -

Berna è la capitale federale, situata sul fiume Aare.

Secondo la leggenda deve il suo nome a un orso («bär» in lingua tedesca), ucciso dal duca Zähringen nel luogo poi scelto per la fondazione della città, avvenuta nel 1191.

Il **palazzo federale**, nello stile dei palazzi tardorinascimentali italiani, ospita il governo ed il parlamento svizzeri.

Ed.: P. Tillmann, Bern.
Em.: Svizzera, 28.03.1974
17° Congresso dell'U.P.U. a Losanna.
Sede U.P.U. a Berna
Obl.: BERN, 11. 12. 85 -



Nella Marktgasse, la via centrale, si erge la **fontana Zähringen** del 1543, che ricorda le origini della città.

Ed.: WEFO - VERLAG AG
Em.: Svizzera, 04.11.2010
Giornata del francobollo, Berna.
Statua di un orso che regge l'insegna e il gonfalone degli Zähringen.
(Stampato in foglietto).
Obl.: BERN, 4.11.2010

Alle sue spalle la ***torre dell'orologio****, uno dei più conosciuti simboli di Berna, eretta nel 1191-20, sulla cui fronte orientale si ammirano i quadranti di un prezioso orologio astronomico (1527-30) che indicano l'ora, il giorno, il mese e la posizione dello zodiaco in rapporto alla Terra, considerata, secondo il sistema tolemaico, al centro dell'universo.*



Ed.: Stehli
Em.: Svizzera, 10.05.1960
Messaggeri di epoche passate o edifici storici di città svizzere.
Torre a Berna.
Obl.: BERN, -1. XII. 64



Ed.: WEFO - VERLAG AG
Em.: Svizzera, 21.05.2014
Francobolli speciali.
La torre Zytglogge di Berna.
Emissione congiunta con Russia.
Obl.: BERN, 21. MAI 2014

*Il suo **centro storico** è abbracciato da una grande ansa del fiume Aare: è stato eletto patrimonio mondiale dell'UNESCO.*

Ed.: Photoglob Zürich/Vevey
Em.: Svizzera, 09.09.2003
UNESCO. Patrimonio mondiale
Località svizzere.
Vecchio borgo di Berna
Obl.: BERN, - 9. - 9. 03 -

***Basilea**, la più popolosa città svizzera dopo Zurigo, costituisce il principale accesso al Paese da settentrione.*

*Lo **Spalentor** (sec. XIV) è la porta dell'antica cerchia muraria, la più bella delle tre rimaste, con due torri tonde, merlate.*

Ed.: Phot. Franco-Suisse, Berne
Em.: Svizzera, 10.05.1960
Messaggeri di epoche passate o edifici storici di città svizzere.
Spalentor (Porta S. Paolo).
Obl.: BASEL, - 4. 10. 82 -

Ed.: Comm.
Em.: Svizzera, 05.09.1990
Esposizione filatelica nazionale
«HELVETIA GENEVE '90»
Veduta di Ginevra.
(Stampati in foglietto)
Obl.: GENEVE, 5-16.9.1990

*Ginevra, all'estremità occidentale del Lemano, nel punto in cui le acque del Rodano abbandonano il lago, è un'elegante città di aspetto prevalentemente moderno, ma conserva un suggestivo nucleo storico, stretto attorno alla **cattedrale**.*



Ed.: Phot. - Editeur O. Sartori, Genève
Em.: Svizzera, 10.05.1960
Messaggeri di epoche passate o edifici storici di città svizzere.
Cattedrale di Ginevra.
Obl.: GENEVE, 5-16.9.1990

Losanna, capoluogo del cantone Vaud, è situata sulla riva settentrionale del Lemano.

La sua **cattedrale** è considerata il più alto capolavoro dell'architettura gotica in Svizzera: sorge nel cuore della Cité e domina dall'alto lo scenario cittadino.

Ed.: H. Klöckler. Lausanne
Em.: Svizzera, 10.05.1960
Messaggeri di epoche passate o edifici storici di città svizzere.
Cattedrale di Losanna.
Obl.: LAUSANNE, 8 - 9 1964





Neuchâtel (Neuenburg in lingua tedesca), capoluogo del cantone omonimo, è situata in bella posizione tra il suo lago e le pendici boscose del monte Chaumont.

Caratteristica nella piazza del mercato, la **maison des Halles**, costruzione rinascimentale con torrette angolari a sporto sormontate da cuspidi: costruita nel 1569-72, ospitava al piano terreno il mercato del grano, mentre il primo piano era riservato al mercato delle stoffe.

Ed.: Photoglob Zürich
Em.: Svizzera, 03.03.2011
Millenario della città di Neuenburg.
Centro storico.
Obl.: NEUCHÄTEL, 3. 3. 2011

***Biel/Bienne**, cittadina prevalentemente moderna, sorge all'estremità del lago omonimo, ai piedi della catena del Giura.*

*Non mancano nel suo centro storico scorci di sapore medievale, con raccolte **piazzette**, vivaci **fontane** e **antiche case con torricelle e sporti**.*

Ed.: Photoglob - Wehrli AG., Zürich
Em.: Svizzera, 10.05.1960
Messaggeri di epoche passate o edifici storici di città svizzere.
Palazzo di Biel.
Obl.: BIEL/BIENNE, 10. V. 60 -

Ed.: Offsetdruck Schüler AG. Biel-Bienne
Em.: Svizzera, 04.02.1963
Edifici storici. Valori complementari.
Carta leggermente colorata, con fili di seta.
Biel.
Obl.: BIEL/BIENNE, 4. 2 1963

Anche più piccole cittadine presentano spesso, nei centri storici, aspetti architettonici che denunciano le loro antiche origini e che si ripetono, come porte di accesso, torri con orologio, piazzette, fontane.

*A **Porrentruy**, nel Giura, molto bella la medievale **porte de France**, ricostruita nel 1563; l'orologio è della fine del **XVII** secolo.*



Ed.: PERROCHET Lausanne-Photo couleur
Em.: Svizzera, 12.09.1968
Edifici storici. Valori complementari.
Porrentruy, la porta.
Obl.: PORRENTRUY, - 5. 11. 68 -

***Delemont** è la capitale del cantone Jura, l'ultimo cantone ad entrare nella Confederazione svizzera nel 1979.*

*Una delle antiche porte della città è la **Porte-au-Loup**, aperta da Henri Parrat nel 1775.*

Ed.: R. JEANNERET-DANNER
Em.: Svizzera, 07.03.1989
Serie di propaganda.
700° città di Delemont.
Obl.: DELEMONT, - 7. - 3. 89 -

Liestal *è il capoluogo del semicantone di Basilea-Campagna. L'ingresso alla città vecchia è segnalato dall'* ***Oberes Tor****, porta a torre del sec.* ***XIII****, sopralzata con cupola e torretta nel 1554.*



Ed.: Gramwiller & Sohn, Photorotation, Liestal
Em.: Svizzera, 14.09.1964
Edifici storici. Valore complementare.
Torre di Liestal.
Obl.: LIESTAL, 14 . IX 1964



Baden*, celebre stazione termale le cui acque terapeutiche erano già note ai Romani, che qui fondarono nel 15 d.C. Aquae Helvetiae, la più antica colonia termale romana a nord delle Alpi.*

Tra le antiche architetture la quattrocentesca ***Stadtturm****, torre e porta civica dal caratteristico coronamento a sporti angolari.*

Ed.: Photoglob Zürich/Vevey
Em.: Svizzera, 07.09.2006
«NABA 2006». Esposizione filatelica Nazionale, Baden. Stampati in foglietto.
Torre di Baden, orologio.
Obl.: BADEN, 7. 9. 2006

*La piccola cittadina di **Stein am Rhein**, nel cantone di Sciaffusa (poco più di 2500 abitanti), situata sulla riva destra del Reno, presenta un intatto carattere medievale.*

Ed.: Photo: Beat Kehrli, Hasliberg
Em.: Svizzera, 06.03.2007
Le bellezze della Svizzera.
Millenario della città di Stein am Rhein.
Municipio.
Obl.: STEIN AM RHEIN, - 6. - 3. 07 -

*Le sue vecchie case, ornate di **finestre a sporto** dei sec. **XVI-XVII**, allineano sulla via principale belle **facciate arricchite di affreschi.***

Ed.: Photo: Beat Kehrli, Hasliberg
Em.: Svizzera, 06.03.2007
Le bellezze della Svizzera.
Millenario della città di Stein am Rhein.
Edifici, facciate dipinte.
Obl.: STEIN AM RHEIN, - 6. - 3. 07 -

Se alla Svizzera togliamo gli spazi occupati dalle montagne, dai numerosi laghi e dalle città, cosa resta?

*La **campagna**, rappresentata soprattutto dall'ampia fascia di basse ondulazioni collinari, compresa tra le Alpi e il Giura, che si allunga dal lago di Ginevra a quello di Costanza, ad un'altitudine media di 400-450 m. (**l'altopiano interno**).*

Ed.: WEFO-VERLAG AG
Em.: Svizzera, 08.03.1988
Serie di propaganda.
Campagna europea per il mondo rurale.
Obl.: HEIMISWIL, -8. -3. 88 -

*Tipico **chalet** svizzero della zona dell' Oberland bernese.*

Ed.: Francis JAEGER, EDITIONS HELIO
Em.: Svizzera, 30.08.1973
Paesaggi caratteristici svizzeri.
Simmental.
Obl.: GSTEIG b. GSTAAD, -7. -5. 85 -

*L'altopiano centrale, dove si riscontrano le migliori condizioni sia morfologiche che climatiche, ben si presta allo sviluppo dell'agricoltura (soprattutto **frumento** ma anche orzo, segale e avena).*

Ed.: G. Fleury, 1752 Villars-sur-Glâne
Em.: Svizzera, 05.05.1993
Pro Patria. Artigianato svizzero.
«Salita all'alpeggio» di Sylvestre Pidoux (1800-1871)
Musée gruérien, Bulle.
Obl.: BULLE, -5. -5. 93 -

Ed.: ROYAL AGENCY SA - FRIBOURG
Em.: Svizzera, 04.09.2008
I cereali. Grano.
Obl.: BERN, 4. SEPTEMBER 2008



*La estesa superficie occupata da prati a foraggio e da pascoli alpini ospita ricchi **allevamenti bovini**.*

Importanti sono anche gli allevamenti di ovini e ***caprini****....*



Ed.: Carte postale
Em.: Svizzera, 05.07.1994
Animali. Capre.
Obl.: MAIENFELD, -5. -7. 94 -

....e di ***equini****.*

A ***Saignelégier*** *si svolge una grande fiera-concorso di cavalli in agosto.*

Ed.: Photo Michel Maillard, Saignelégier
Em.: Svizzera, 13.11.2014
Giornata del francobollo 2014.
Saignelégier.
(Stampato in foglietto)
Obl.: SAIGNELÉGIER, 13. 11. 2014

Ed.: WEFO-VERLAG AG
Em.: Svizzera, 13.11.2014
Il tipico paesaggio svizzero.
Emmental.
(Stampato in foglietto)
Obl.: TRUBSCHACHEN, 13. 11. 14 -

*Dall'allevamento alla produzione di **latte** e **formaggi** il passo è breve.*

La ricca regione dell'Emmental, testimonianza di una vecchia e solida civiltà contadina, è marchio indiscusso di tutta la Svizzera.

Ed.: Emmentaler Switzerland - Bern
Em.: Svizzera, 04.09.2008
La Svizzera vista da artisti stranieri.
Prodotti che simboleggiano la
Svizzera secondo Laura Mangiavacchi
di Firenze. Gruviera.
Obl.: WEIER IM EMMENTAL, - 4. - 9. 08 -

Ed.: Photoglob Zürich
Em.: Svizzera, 09.09.2011
Panorama della zona vinicola di Lavaux, sul Lago Lemano. Collina.
Obl.: Vevey Lavaux, 9. 9. 2011



*Altre zone di "campagna" sono quelle circumlacustri, particolarmente favorite dal punto di vista climatico per la **coltivazione della vite**, prevalentemente destinata alla vinificazione.*

Ed.: Carte Postale
Em.: Svizzera, 15.03.1994
L'uomo e i suoi mestieri. Viticoltore.
Obl.: EPESSES, 15. - 3. 94 -

L'architettura rurale è caratterizzata da dimore di norma costruite in legno su un ***basamento di pietra****, con una struttura compatta e coperture a* ***forti spioventi****; talora isolate, più spesso accentrate in piccoli villaggi.*

Nel semicantone di Nidwalden, caratteristica a ***Seelisberg*** *è l'****Haus an der Treib****, chalet-ristorante del 1482, ricostruito nel 1659.*



Ed.: E. Goetz, Phot., Luzern.
Em.: Svizzera, 30.08.1973
Paesaggi caratteristici svizzeri.
Svizzera orientale.
Obl.: SEELISBERG, - 3. - 6. 85 -

A ***Wolfenschiessen****, molto bella è l'****Höchhaus****, casa in legno a tre piani, del 1586.*

Ed.: Postkartenverlag Engelberger, Stansstad
Em.: Svizzera, 18.09.1967
Edifici storici. Valori complementari.
Wolfenschiessen.
Obl.: WOLFENSCHIESSEN, 18. - 9. 67 -

Ed.: Comm.
Em.: Svizzera, 15.06.1949
Pro Patria. Portalettere
e case svizzere. Lucerna.
Obl.: HORW (LUZERN), 30. XI. 49

Le case coloniche riprendono le caratteristiche strutturali delle case di montagna con notevoli varietà: quasi ogni valle presenta uno stile peculiare proprio.

*Nell'**Appenzel**, ad esempio, i locali di abitazione e quelli di uso agricolo sono riuniti sotto un unico tetto, mentre le facciate, in legno, sono spesso interrotte da **file continue di finestre**.*

Ed.: Photoglob-Wehrli A.G. · Zürich
Em.: Svizzera, 15.06.1946
Pro Patria. Industria casearia
e case svizzere. Appenzel.
Obl.: TROGEN (APPENZEL), 15. VI. 46 ·

2 . 4 - I castelli: sentinelle della storia.

Disseminati sul territorio svizzero, sono numerosi i castelli, testimoni di un antico passato, di nobili famiglie, di gesta e di storia. Sorti generalmente in posizioni dominanti, avevano inizialmente funzioni difensive o di avvistamento; in secondo luogo divennero residenze di famiglie e personaggi importanti.

Attualmente, in gran parte recuperati, sono sede di musei che racchiudono secoli di storia.

Bellinzona è dominata dall'alto dai suoi castelli. **Castel Grande** (o **Castel Vecchio**), il più antico, conserva le due alte torri (del 1250-1350 e del 1310) e la cinta delle mura merlate.

Fu ampliato e completato dai Visconti e dagli Sforza nel corso dei sec. **XIV** e **XV**.

Ed.: Fotoedizione Arno Carpi, Bellinzona
Em.: Svizzera, 30.08.1973
Paesaggi caratteristici svizzeri.
Sopraceneri, Castel Grande.
Obl.: BELLINZONA, 30. - 8. 73 -

Il **Castello di Montebello** è una complessa e severa costruzione, formata dal mastio (sec. **XIII**) e dalle cinta turrite (sec. **XV**), coronata da una merlatura ghibellina a protezione del sinuoso cammino di ronda.

Ed.: Eralfoto S.A. Suisse
Em.: Svizzera, 28.05.1976
Pro Patria. Castelli svizzeri.
Bellinzona.
Obl.: BELLINZONA, 28. - 5. 76 -

Ed.: Jullien frères, éditeurs-photographes, Genève
Em.: Svizzera, 26.05.1978
Pro Patria. Castelli svizzeri.
Chillon.
Obl.: TERRITET-VEYTAUX, -1. 10. 82 -

*Il **Castello di Chillon** (a pochi Km. da Montreux) presenta una compatta mole turrita, sopra la quale si erge il mastio quadrato. La sua costruzione è anteriore al sec. **XI** , ma fu ingrandita nei sec. **XII - XVI**.*

*Appartenne ai vescovi di Sion e, dopo il 1150, ai Savoia; Pietro **II** gli diede l'aspetto attuale nel sec. **XIII**.*

I suoi sotterranei furono spesso utilizzati come prigione e il più illustre prigioniero (1530-36) fu François Bonivard, storico savoiardo ribelle ai Savoia e difensore della libertà di Ginevra, le cui vicende furono cantate da George Byron, nel celebre «Il prigioniero di Chillon» e da Victor Hugo.

Ed.: JAEGER GENÈVE
Em.: Svizzera, 15.12.1943
Castello di Chillon.
Tipo precedente in colore cambiato.
Obl.: VEYTAUX · CHILLON, -2. X. 47 -

Ed.: Stab. A: BERTARELLI & C. - Milano
Em.: Svizzera, 02.05.1978
Europa. Monumenti.
Palazzo Stockalper, Briga.
Obl.: BRIG, 30. - 8. 86 -

*Il **Castello Stockalper**, una delle più importanti architetture barocche della Svizzera, sorge sulla strada del Sempione. Costruito nel 1658-78 per il balivo e potente uomo d'affari Kaspar von Stockalper, consta di tre distinti corpi di fabbrica, di cui il più caratteristico è quello fiancheggiato su tre angoli da alte torri con cupole a bulbo.*

Ed.: SOCIÉTÉ GRAPHIQUE NEUCHATEL
Em.: Svizzera, 01.03.1956
Serie di propaganda.
Anniversari. 50° traforo Sempione.
Obl.: BRIG, -1. III. 56 -

Ed.: Comm.
Em.: Svizzera, 27.02.1948
3° centenario del trattato di Westfalia
e centenario della Costituzione.
Castello di Neuchâtel.
Obl.: NEUCHÂTEL, 9. VI. 48

*Il **Castello di Neuchâtel** sorge accanto alla Collegiata, alto sul colle a dominio della città. Appartenuto agli antichi conti e principi di Neuchâtel, è oggi sede del Governo cantonale.*

*Nel suo aspetto attuale, con finestre crociate, torri angolari e un cammino di ronda a sporto su beccatelli, risale ai secoli **XV-XVI**, ma venne massicciamente restaurato agli inizi del '900.*

Ed.: Photoglob - Wehrli S.A., Zurich
Em.: Svizzera, 12.09.1968
Edifici storici. Valori complementari.
Neuchâtel, castello.
Obl.: NEUCHÂTEL, 28 · 10 1968

Il **Castello di Nyon** risale al sec. XII, ma fu ricostruito alla fine del sec. XIII da Luigi I di Savoia e ampiamente modificato nel 1574-83, quando divenne sede dei balivi bernesi. Presenta una slanciata massa rettangolare con torri angolari e una quadrata torre esterna.

Ed.: Phot., Perrochet, Lausanne
Em.: Svizzera, 05.03.1958
Serie di propaganda.
Bimillenario di Nyon.
Obl.: NYON, - 5. III. 58 -

Nel cantone di Argovia, il **castello di Lenzburg** domina poderoso dall'alto; dal 1036 al 1173 fu sede dei conti di Lenzburg, dal 1273 al 1415 centro amministrativo degli Asburgo e in seguito, fino al 1798, sede del balivo di Berna.

Ed.: Foto Fred Wirz Luzern
Em.: Svizzera, 12.09.1968
Edifici storici. Valori complementari.
Lenzburg, castello.
Obl.: LENZBURG, 12 - 9. 68 -

Lo **Château de St. Maire**, a **Losanna**, eretto nel 1397-1431 come residenza vescovile e divenuto in seguito dei balivi bernesi, dal 1803 è sede del governo cantonale.

E' uno squadrato edificio in pietra, con coronamento in cotto di merli e torrette angolari su mensole.

Ed.: Kahane, Berlin S. 14
Em.: Svizzera, 28.03.1974
17° Congresso dell'U.P.U.
a Losanna. Sede del congresso.
Obl.: LAUSANNE, 16. - 3. 94 -

Uno dei più conosciuti simboli di **Sciaffusa**, la **fortezza** (il **Munot**) domina la città dall'alto dell'Emmersberg.

Costruita dal 1564 al 1585 in base ai principi esposti da Albrecht Dürer nel suo «Trattato delle fortificazioni», la roccaforte è composta di una grande casamatta tonda e di una torre cilindrica.

Ed.: PHOTOGLOB, ZÜRICH
Em.: Svizzera, 10.05.1960
Messaggeri di epoche passate o edifici storici di città svizzere.
Torre a Sciaffusa.
Obl.: SCHAFFHAUSEN, 14. 5. 92 -

Ed.: Jullien fréres, Phot Editeurs Geneve
Em.: Svizzera, 26.05.1977
Pro Patria. Castelli svizzeri.
Aigle.
Obl.: AIGLE, 26. - 5. 77 -

*Nella **Savoia**, circondato da estesi vigneti, è il grande e scenografico **castello di Aigle**, eretto nel sec. **XII** dai Savoia, ricostruito nel sec. **XV** e ancora chiuso nella sua cinta turrita.*

*In **Engadina**, il **castello di Tarasp**, dalle bianche e nude muraglie, la più imponente e suggestiva tra le fortezze medievali dei Grigioni, risale al sec. **XII**.*

A lungo disputato tra i vescovi di Coira e i conti del Tirolo, appartenne fino al 1815 all'Austria; oggi è proprietà dei granduchi von Hesse.

Ed.: Engadin Press Co., Samaden & St. Moritz.
Em.: Svizzera, 26.05.1978
Pro Patria. Castelli svizzeri.
Tarasp.
Obl.: TARASP, 26. 5. 78 -

*Due castelli, di **Murten** e di **Grandson**, sono accomunati dalla storia, essendo stati testimoni, nelle loro vicinanze, della celebre battaglia vinta dai Confederati svizzeri contro il duca di Borgogna, Carlo il Temerario (22 giugno 1476).*

*Il primo, eretto nel sec. **XIII** dal conte Pietro II di Savoia e modificato nei secoli successivi, dal 1803 è sede della prefettura.*

*Il secondo, il castello dei baroni di Grandson, a cinque torri, dei sec. **XIII-XV**, domina dall'alto il borgo medievale e il lago di Neuchâtel.*

Ed.: Photoglob-Wehrli AG, Zürich
Em.: Svizzera, 28.05.1976
Pro Patria. Castelli svizzeri.
Murten-Morat.
Obl.: MURTEN, 28. - 5. 76 -

Ed.: Colorphoto Edition Deriaz Baulmes
Em.: Svizzera, 28.05.1976
Pro Patria. Castelli svizzeri.
Grandson.
Obl.: GRANDSON, 28. - 5. 76 -

Ed.: Photoglob AG, Zürich
Em.: Svizzera, 26.05.1978
Pro Patria. Castelli svizzeri.
Burgdorf.
Obl.: BURGDORF, 26. - 5. 78 -

*Il **castello di Burgdorf** si presenta come una poderosa fortezza che domina l'abitato dall'alto di una rupe, costruita dagli Zähringen nel 1127 per difendere l'ingresso dell'Emmental.*

*A pochi Km. da Winterthur, il **castello di Kyburg**, importante esempio di fortezza medievale, costruito su uno sperone roccioso nei sec. **XI-XIII**, domina il piccolo e suggestivo borgo con numerose case a graticcio.*

Ed.: Photo und Verlag E. Baumann, Winterthur
Em.: Svizzera, 26.05.1976
Pro Patria. Castelli svizzeri.
Kyburg.
Obl.: KYBURG, 28. - 5. 76

Ed.: PERROCHET Lausanne
Em.: Svizzera, 25.05.19789
Pro Patria. Castelli svizzeri.
Oron.
Obl.: ORON-LA-VILLE, 25. - 5. 79 -

*Il **castello di Oron** (cantone di **Vaud**), originario del sec. **XIII**, fu in seguito ingrandito e trasformato in residenza dei governatori bernesi, che lo tennero dal 1555 al 1798.*

*Il severo complesso, di aspetto medievale, del **castello di Porrentruy** (**Jura**),è frutto di numerosi interventi. Iniziato nel sec. **XIII** dai vescovi di Basilea, fu rifatto dopo l'incendio del 1335 e di nuovo dopo l'incendio del 1558; dal 1527 al 1792 fu residenza del vescovo-principe di Basilea.*

Ed.: Colorphoto Edition Deriaz Baulmes
Em.: Svizzera, 25.05.1979
Pro Patria. Castelli svizzeri.
Porrentruy.
Obl.: PORRENTRUY, 25. 5. 79 -

Anche semplici ***"rovine"*** *attuali possono essere testimonianza di antichi fasti.*

Ed.: Comm.
Em.: Svizzera, 01.05.1941
Posta aerea.
Vedute diverse e aereo in volo.
Vallese.
Obl.: SION, 17. VI. 47 -

A ***Sion****, nel Vallese, sulla rocciosa collina del Tourbillon (m. 650), si levano le imponenti rovine del* ***castello vescovile****, con alte torri e cortine merlate. Eretto nel 1294 come roccaforte, venne ricostruito nel 1492 per divenire residenza estiva dei vescovi principi; fu distrutto da un grande incendio nel 1788.*

Nella ***val Mesolcina****, su uno sperone roccioso, si ergono le rovine del* ***castello di Mesocco****, eretto in posizione strategica nei sec.* ***XI-XII*** *e distrutto dalle leghe grigionesi nel 1526.*

Ed.: Tellko
Em.: Svizzera, 31.05.1952
Pro Patria.
6° centenario dell'entrata di
Glarus e Zug nella Confederazione.
Laghi e corsi d'acqua. Moesa.
Obl.: MESOCCO, 31. V. 52 -