

LA POSTA NEL BELGIO NON OCCUPATO NELLA GRANDE GUERRA

NOTE STORICO-POSTALI

Il 3 agosto 1914 le truppe tedesche violarono la neutralità belga, occupandolo. Il piccolo esercito belga, sotto il comando del Re Alberto 1°, oppose resistenza, sino ad attestarsi nella " poche de l'Yser ", territorio che andava dalla sponda sinistra di detto fiume sino al confine con la Francia dove si era ritirata gran parte dell'Esercito Belga

In questa zona la città più importante era Furnes anche se Re Alberto, per ragioni di sicurezza risiedeva a Panne.

Chiaramente il servizio postale veniva svolto in situazione di emergenza, data la vicinanza del fronte e le difficoltà di comunicazione.

Altra zona del Belgio non occupata era l'enclave, in territorio olandese, di Baarle-Duc dove il servizio postale era , di norma, regolare.

Anche se non in territorio Belga, ma in Francia, in regime d'extraterritorialità si deve considerare l'Ufficio Postale di Sainte Adresse a Le Havre, nel Dipartimento francese della Senna Marittima, dove la ricerca affannosa di francobolli del Belgio, con annullo francese ha dato il via ad una produzione sfrenata di corrispondenza consegnata all'impiegato postale belga.

La posta Belga veniva instradata via Francia e Gran Bretagna o, per quella proveniente da Baarle-Duc, via Paesi Bassi.

INDICE DELLA PARTECIPAZIONE

Introduzione	pag. 1
La posta nella " poche dell'Yser "	pag. 2 – 4
La posta a Baarle-Duc	pag. 5
La " Smokkelpost "	pag 6
La posta Belga a Le Havre	pag. 7 – 12

LA POSTA BELGA NELLA ZONA NON OCCUPATA

La striscia di territorio delimitata dal fiume Yser, il mare del nord e la frontiera francese non fu occupata dai tedeschi e comprendeva circa cinquanta centri abitati. Non tutti forniti di Ufficio Postale. Il Re dei Belgi, Alberto 1°, stabilì la sua residenza a Panne, mentre la città più importante era Furnes. In tutta questa zona il funzionamento della Posta era estremamente difficoltoso, la posta dei civili è molto rara, si trovano bollature su corrispondenza inviata da militari, anche in arrivo.



Sopra: 01-03-1915 in franchigia da Panne a Dunkerque (Officina delle Ferrovie – Locomotive Belge).

Sotto: 30-08-1918 su 25 cent. da Panne a Le Havre (02-09-1918) (Banca Nazionale Belga).

CARTE-LETTRÉ — KAARTBRIEF



Madame Oscar Carbonnell,

60, Rue de Lille, 60

Ypres.

A ouvrir le long du pointillé. — Openen langs de puntlijn.

* Cette inscription peut être biffée. — Dit opschrift mag doorgehaald worden.

Naam en adres van den afzender (Niet verplichtend)

Nom et adresse de l'expéditeur (Indication facultative)

M



93/247

LA POSTA BELGA NELLA ZONA NON OCCUPATA

CARTOLINA POSTALE

Briefkaart - Levelező-Lap - Postkarte - Correspondenzkart - Brefkort
Union postale universelle - Carte postale - Unione postale universale
Cartões Postaes - Weltpostverein - Tarjeta Postal - Dopisnice
Postcard

MICHELE MANCINI
Via Vincenzo Gioberti, 22
FIRENZE (Italia)

Belgio
(non invaso)

Monsieur

23/12 / ?
(1914 ?)

Beekaert Robert

Sourier de Gendarmerie


Poperinge

Sopra: 13-08-1914 biglietto postale da 10 cent. da Tienen a Ypres (14-08-1914) nei rari momenti in cui questo ufficio ha funzionato.

Sotto: 23-12-1914 da Firenze Ferrovia a Poperinge. Manoscritto Belgio non invaso.



31-12-1914 da Alveringhem a Secteur Postal n° 33 – Francia



17-07-1916 da Adinkerke a Oarigi. (in questa località la fornitura di valori postali era quasi regolare).

LA POSTA BELGA A BAARLE-DUC

Altra località dove, durante tutto il conflitto, la Posta Belga ha continuato a funzionare con proprio personale e francobolli belgi è quella di Baarle-Duc. Si tratta di una "enclave" in territorio Olandese.

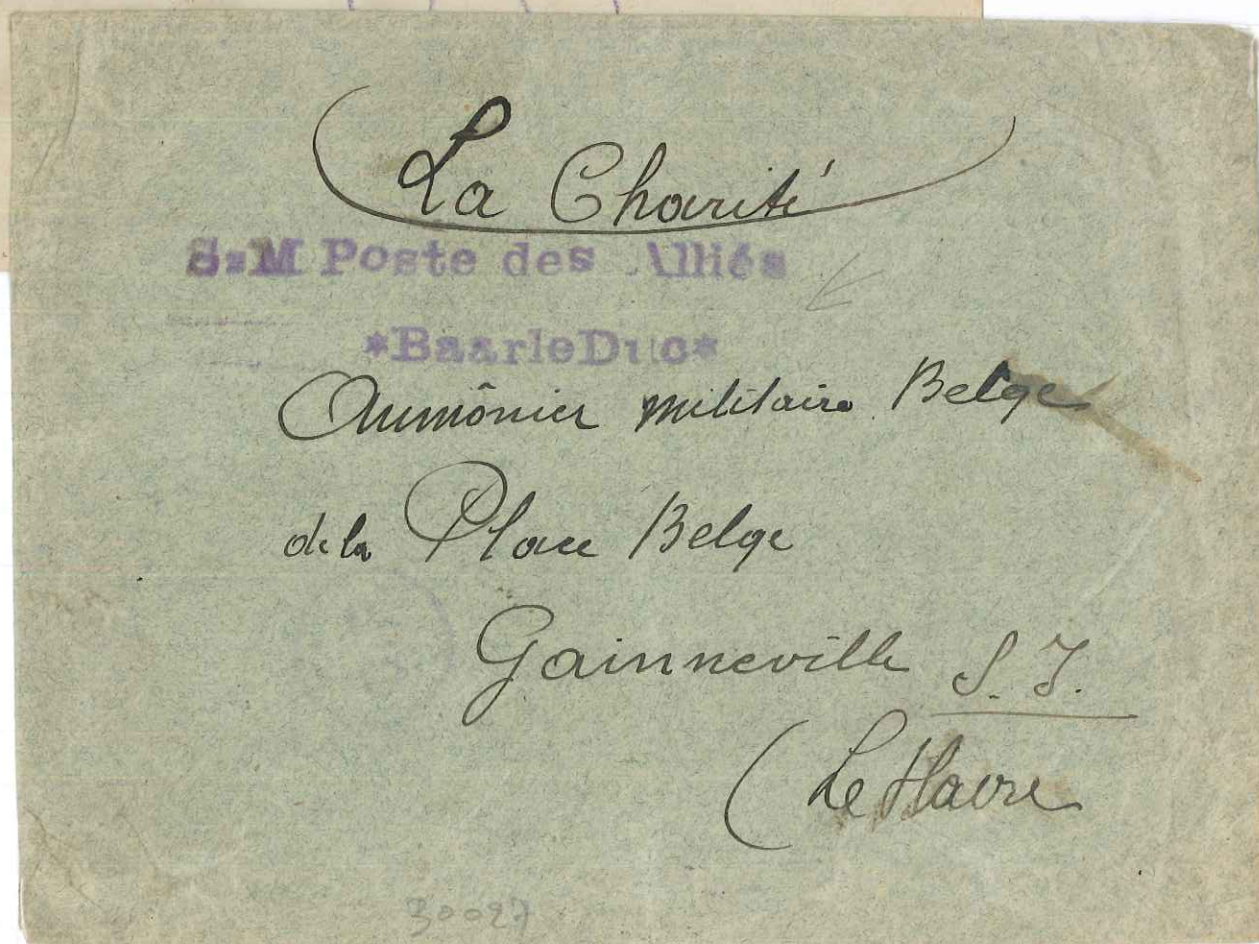



In alto: 28-061917 da Baarle-Duc a S.te Adresse (11-07-1917).

In basso: 25-09-1915 da Baarle.Duc a Rotterdam (27-09-1915). Tariffa ridotta per l'Olanda.

LA " SMOKKELPOST "

Col Belgio in gran parte invaso, la necessità di comunicare tra i Belgi in territorio occupato con quelli presenti nella zona non invasa e in Francia o in Gran Bretagna e viceversa, veniva soddisfatta con la " Smokkelpost " (Posta di Natale o Posta di contrabbando). Da una delle due parti veniva indirizzata verso un Ente o delle persone fidate residenti in Nazioni neutrali che le trasmettevano ai veri destinatari.




Sopra: 16-03-1916 da Baarle-Duc a Zeist (22-03-1916).

Sotto: senza data da Baarle Duc a Le Havre.

LA POSTA BELGA A LE HAVRE

A seguito dell'invasione del Belgio, da parte delle truppe tedesche, il 13 ottobre 1914 il Governo Belga fu accolto a Le Havre, in territorio francese, in regime di extraterritorialità, nella frazione di Le Havre, Sainte Adresse.

Il 18 ottobre 1914, fu aperto un Ufficio della Posta Belga in questa località, con personale misto: francese e belga.



18-10-1914 Cartolina illustrata affrancata con un francobollo belga, tipo Pellens, annullato col timbro "LE HAVRE - SEINE INFRe"

Questo timbro, fornito dall'Amministrazione Postale Francese, presenta un'interruzione nel cerchio esterno tra le lettere LE ed HAVRE, per questo è definito: "cachet brisé".

Il 27 ottobre 1914 detto timbro fu sostituito con uno portante la dicitura " LE HAVRE (SPECIAL) – SEINE INFRe "



23-10-1914 Cartolina illustrata affrancata con un francobollo belga, tipo Pellens, annullato col timbro " LE HAVRE (SPECIAL) – SEINE INFRe ".

Chiaramente questo timbro era presente, nell'Ufficio, alcuni giorni prima dell'uso ufficiale.



16-04-1915 Cartolina illustrata affrancata con quattro francobolli belgi, annullato col timbro " LE HAVRE (SPECIAL) – SEINE INFRe ".

Di questo timbro si conoscono tre tipi, differenti nel datario: **Tipo 1 – Con la levata oraria e stella.**



18-07-1915 da Le Havre (Special) a Baarle-Duc.

Tipo 2 – Con la levata oraria, ma senza stella.



14-06-1915 Da Le Havre (Special) a Londra (Regno Unito).

Tipo 3 – Con una stella al posto della levata oraria.

Nel gennaio del 1915, ufficialmente per commemorare l'apertura dell'Ufficio di Posta Belga a Le Havre, fu usato un timbro riportante la dicitura " LE HAVRE – SEINE INFRE " E COL DATARIO FISSO: 18-10-1914. La corona del timbro era integra! Da qui la classificazione di " cachet non brisé ".




121

123

124

125



113

115

116

117

*Obliteration du Bureau de Postes "Le Havre", seul,
et non "Le Havre Spécial", normalement utilisée
(Ne pas décoller les timbres sur fragments)*

Come dimostra la pagina di questo vecchio album, è stato un uso filatelico!

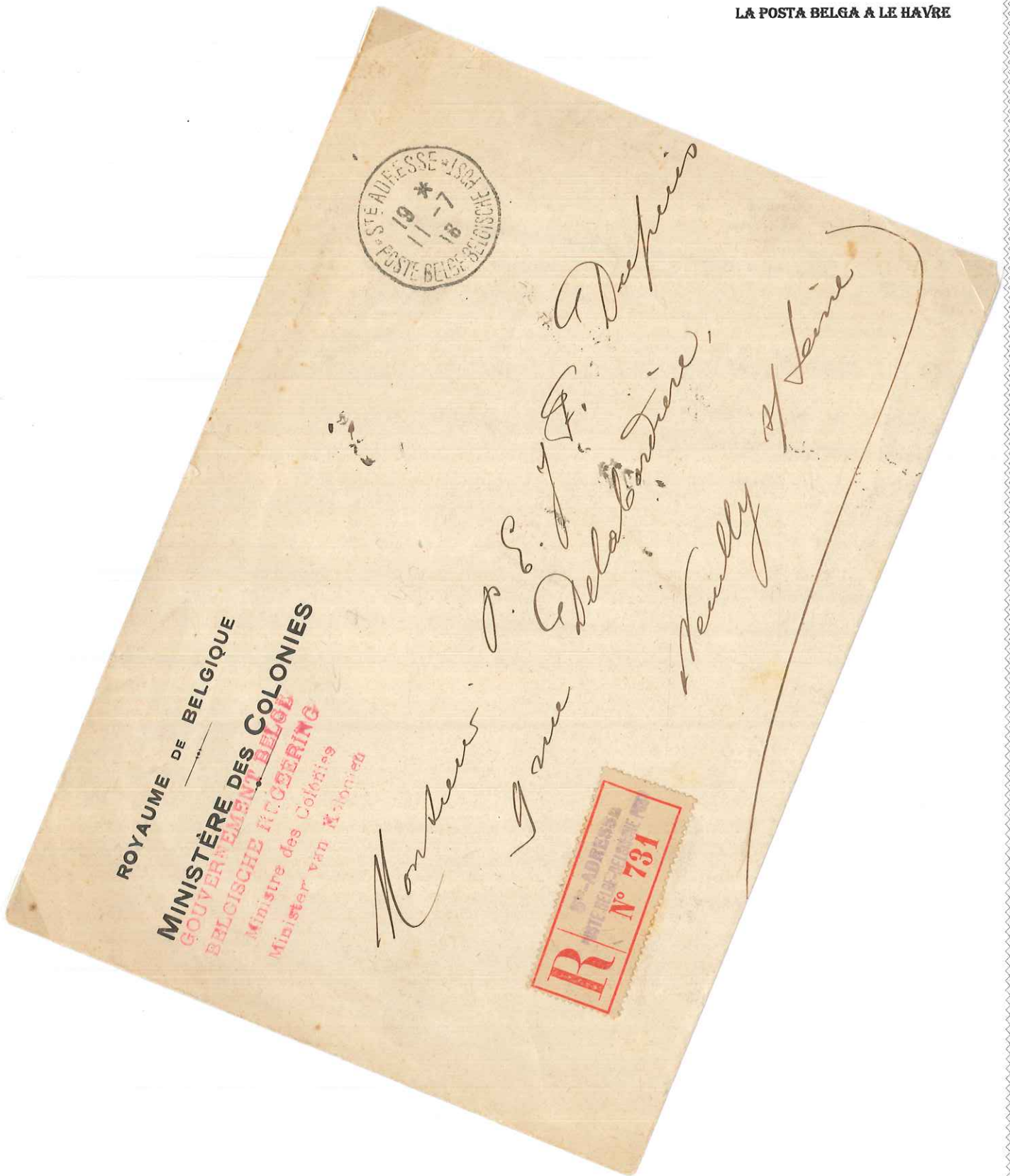
Il 15 ottobre 1915 l'Ufficio della Posta Belga fu trasferito nell'Hotel Dufayel in piazza Frédéric Sauvache ed ha iniziato ad utilizzare un timbro con la dicitura " Ste ADRESSE POSTE BELGE – BELGISCHE POST ".

Di questo timbro ne esistono due tipi, distinguibili dal blocco datario.



17-09-1916 da Ste Adresse a St Omer (Francia).

Tipo 1 – La levata oraria è senza stella ed il mese è in cifre romane.



17-07-1916 raccomandata in franchigia da Ste Adresse a Neully (Francia).

Tipo 2 – con la levata oraria e stella ed il mese è in cifre arabe.